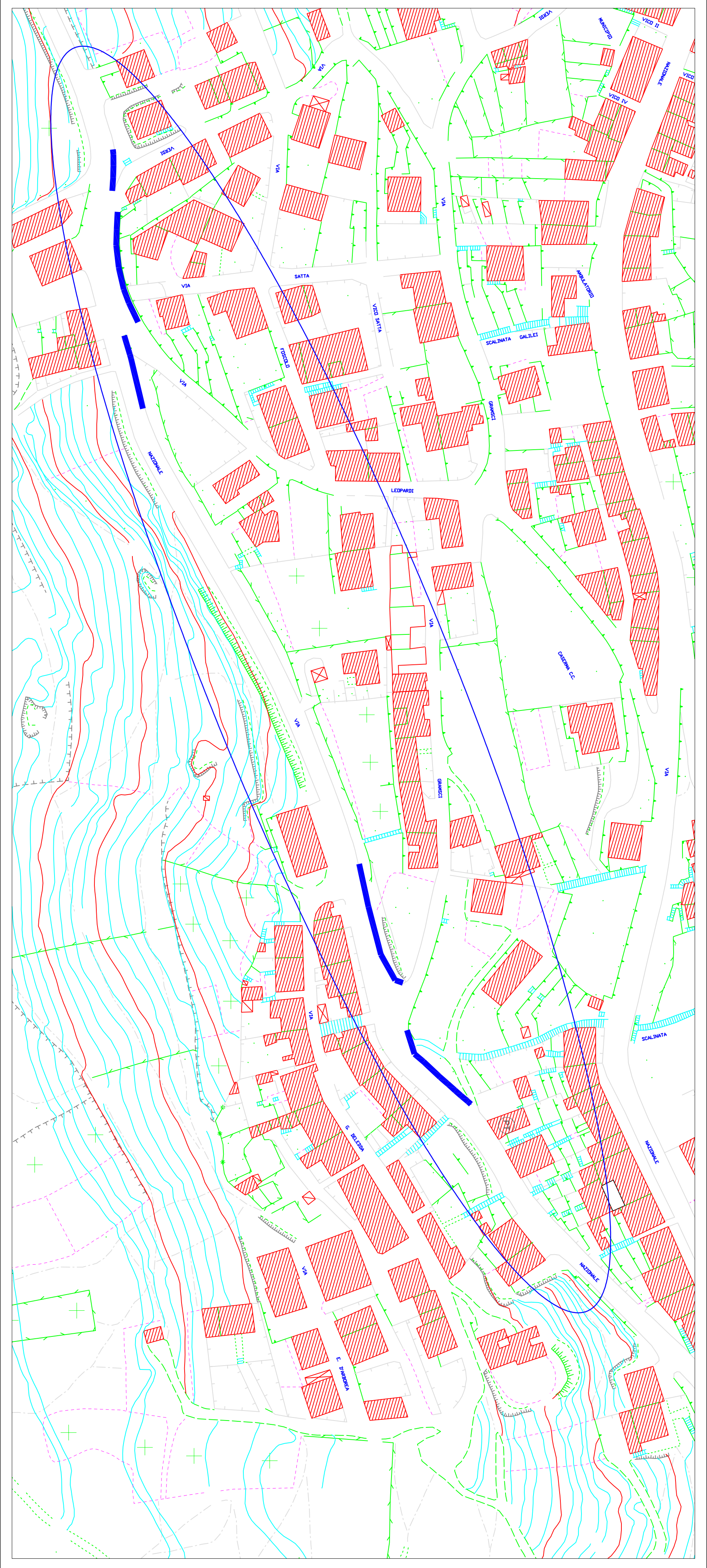


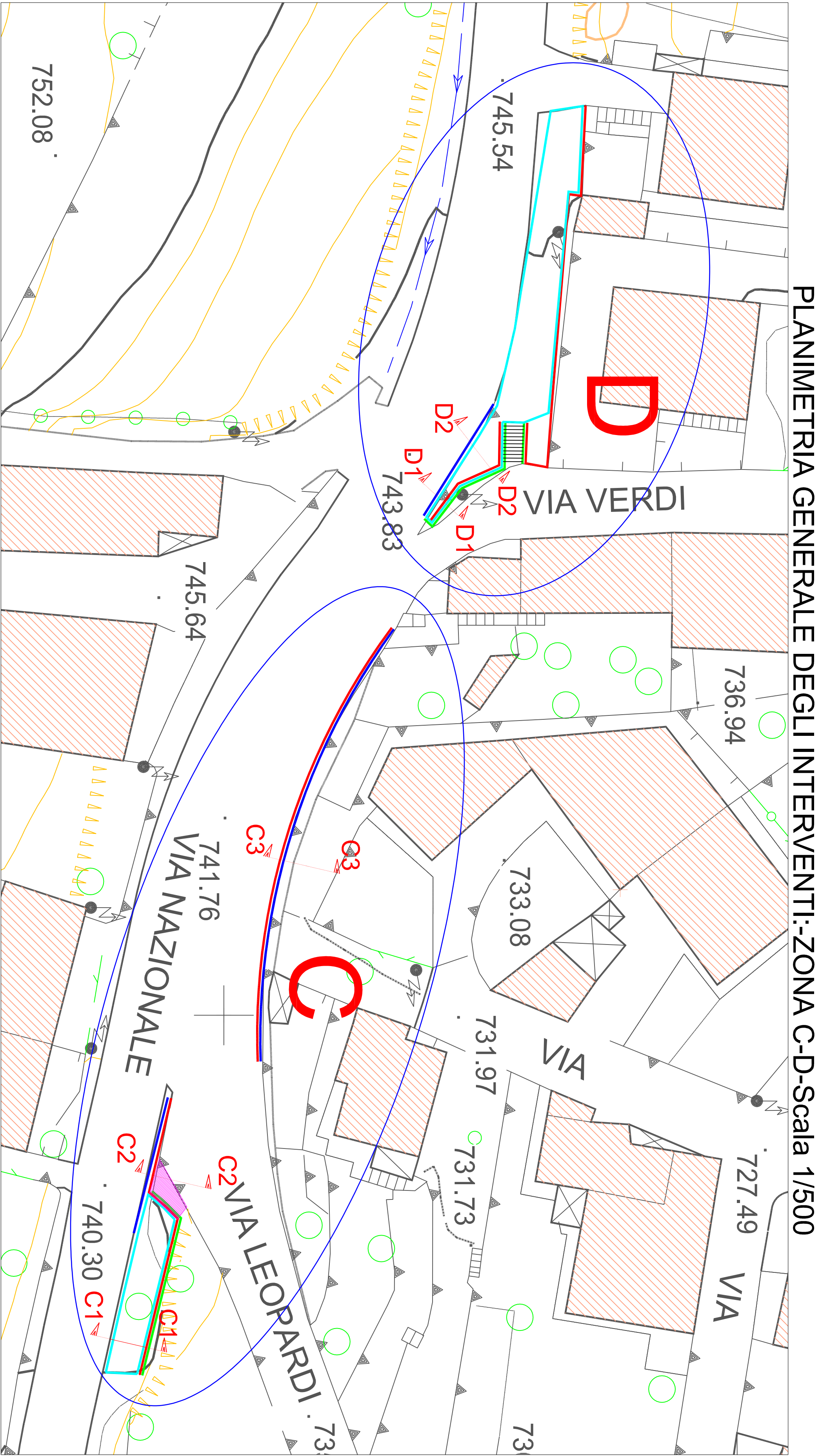
PLANIMETRIA GENERALE DELL'AREA DI INTERVENTO-SCALA 1/1000



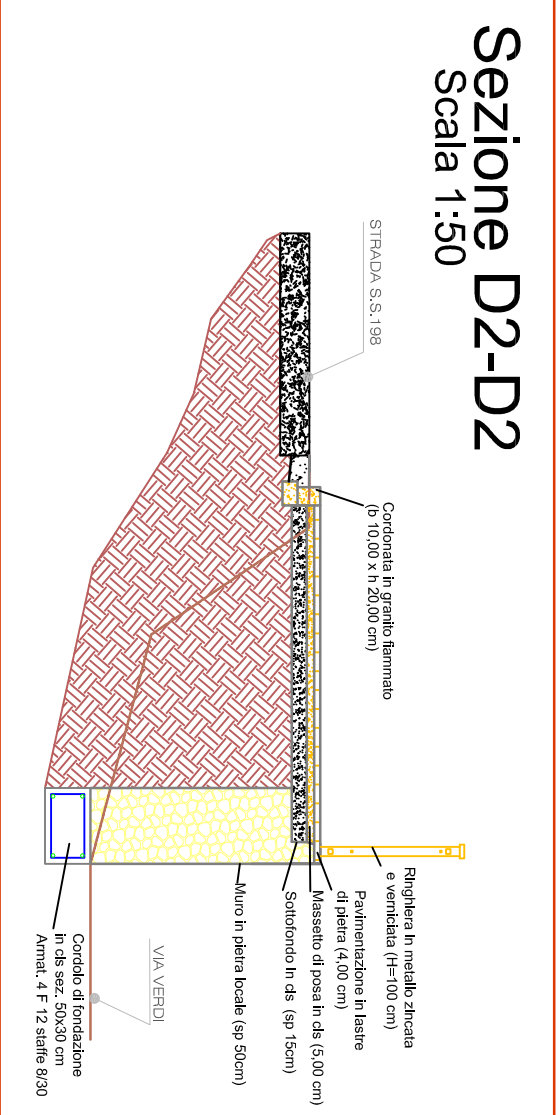
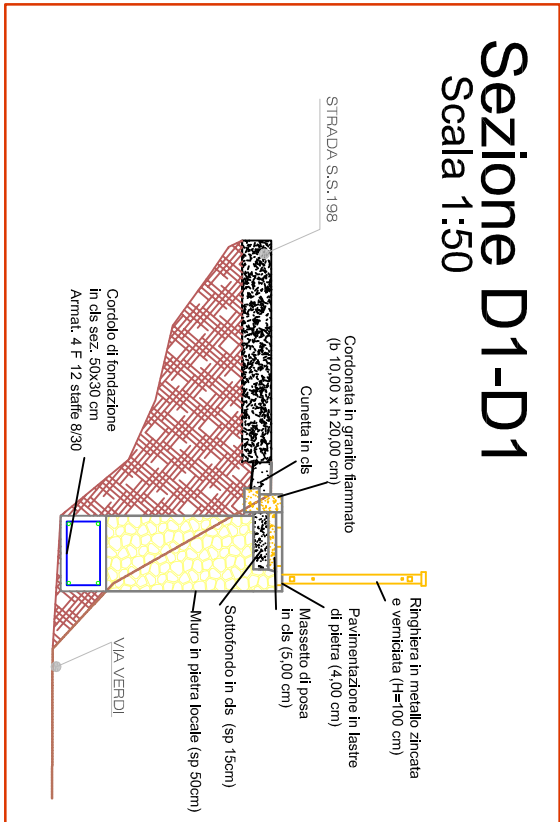
LEGENDA

INDIVIDUAZIONE ZONA DI INTERVENTO

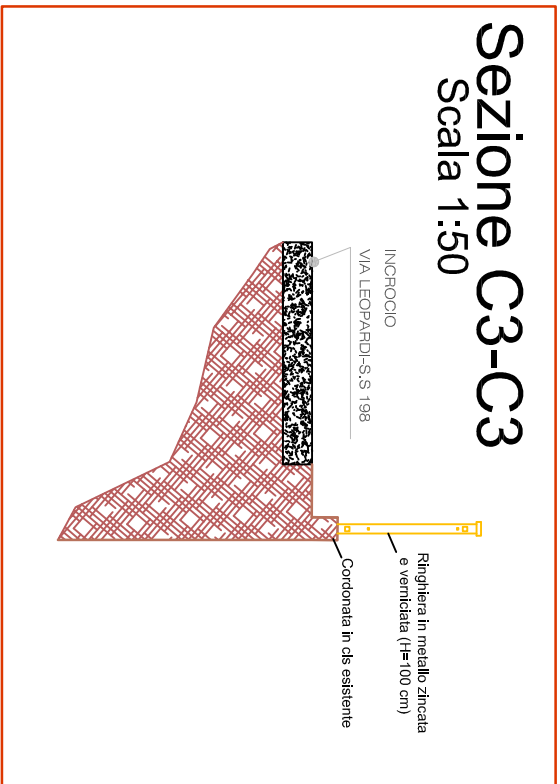
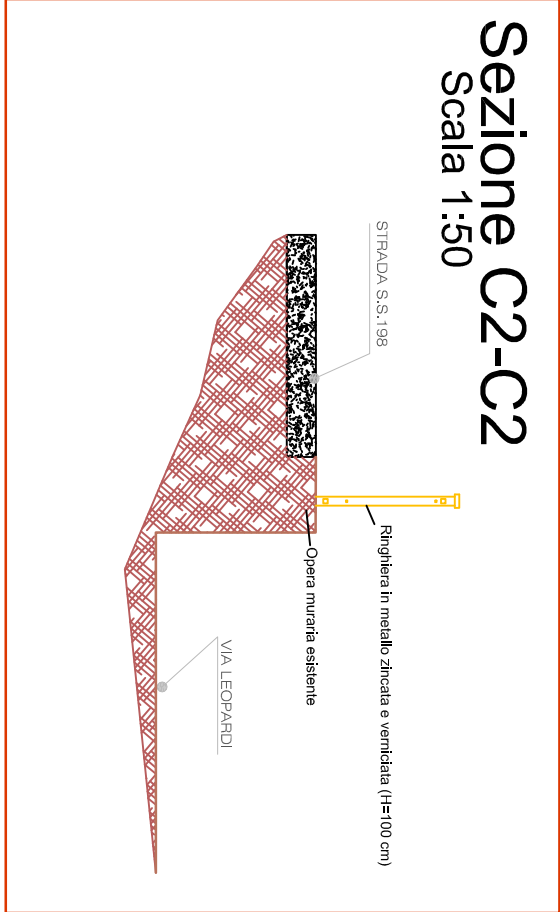
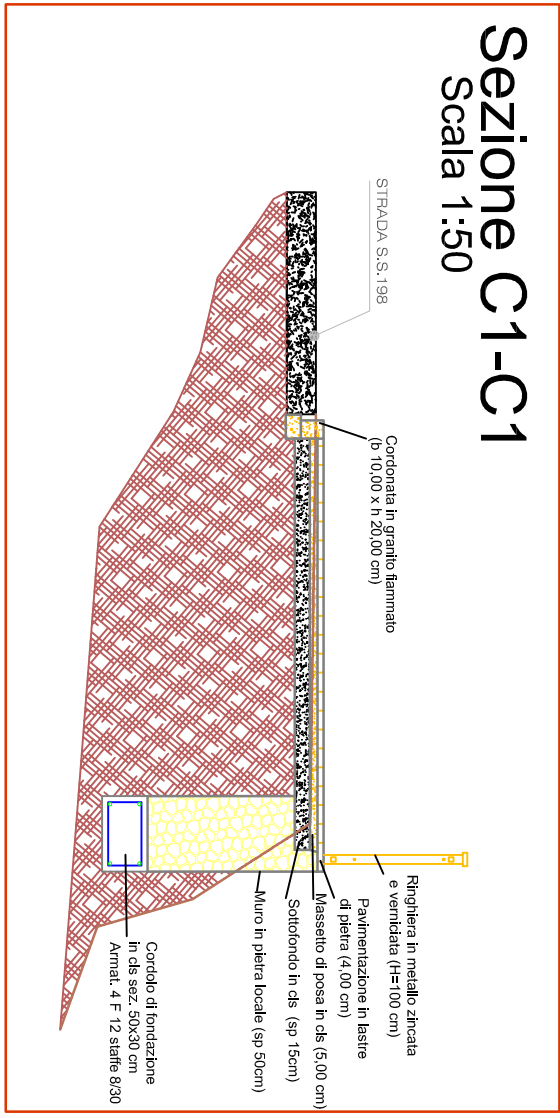
INDIVIDUAZIONE TRATTO DI INTERVENTO



SEZIONI PROPOSTA DI PROGETTO: INTERVENTI ZONA D



SEZIONI PROPOSTA DI PROGETTO: INTERVENTI ZONA C-C



LEGENDA: ZONA C

RINCHIERA L=39-25 m

RIMOZIONE GUARD-RAIL L=39-12 m

MURI DI CONTENIMENTO IN PIETRA L= 17 m

MARCIAPIEDI E PIAZZE S=39 mq

AREA ECOLOGICA S= 7 mq

LEGENDA: ZONA D


RINCHIERA L=11-20 m

RIMOZIONE GUARD-RAIL L=11-20 m

MURI DI CONTENIMENTO IN PIETRA L=15,00 m

MARCIAPIEDI E PIAZZE S= 108 mq

INTERVENTO ESCLUSO DAL PROGETTO

	
REGIONE AUTONOMA DELLA SARDEGNA	
COMUNE DI USSASSAI	
Provincia dell'Ogliastra	
PROGETTO DEFINITIVO – ESECUTIVO	
SISTEMAZIONE MARCIAPIEDI VIABILITA' VIA NAZIONALE	
LOCALITA' "SA MEIA NANNAU"	
PROPOSTA PROGETTUALE Planimetria con individuazione interventi di progetto zone C e D	
TAVOLA 4	COMMITTENTE Amministrazione Comunale di Ussassai
DATA Agosto 2012	IL RESPONSABILE DEL PROCEDIMENTO Geom. Salvatore Lobina
SCALA:1/1000	DATA APPROVAZIONE
AGG.:	Dott. Ing. Vincenzo Pinna
AGG.:	
Comune di Ussassai Via Nazionale 120, 09040 Ussassai (OT) Tel. 0782/65710 Fax 0782/65590	